

RANDONNEURS FRANÇAIS 1921  
 RANDONNEURS EUROPEENS 1976  
 RANDONNEURS MONDIAUX 1983



### Dimanche 07 Mars 2010

L'Amicale des Diagonalistes de France organise à Grenoble (Isère-38) un BRM sanctionné par l'Audax Club Parisien. Le randonneur s'engage à respecter le code de la route et à avoir une machine munie d'un éclairage fiable pour route de nuit. Les BRM comptent pour le Challenge de France et le règlement des BRM est accessible sur ce lien :

<http://www.audax-club-parisien.com/FR/?showpage=312>

**Attention** : L'ADF ne dispose pas de local à Grenoble pour accueillir et recevoir les participants. Départ Place de Sfax, Terminus Tram B, devant Minatec en plein air de 7h00 à 8h00 (Pas de toilettes prévues, pas de restauration assurée, parking possible).

Ce brevet s'inscrit dans la pure tradition cyclotouriste, il est sans assistance, sans fléchage, un cachet humide certifie le contrôle aux endroits indiqués (pointage chez un commerçant). L'organisation n'organise pas de ravitaillement aux points de contrôle et l'organisateur décline toute responsabilité en cas d'accident. Le parcours comporte 2x34 km de voie verte sur laquelle la chaussée doit être partagée avec les piétons et les animaux. Soyez prudents !

Le retour s'effectue à 50 mètres du départ, au 40 rue Félix Esclangon, en sonnant chez l'organisateur (**touche 17, Battu Carrier**) afin de remettre, en main propre, la carte de route dans la plage horaire indiquée. Inscription souhaitée avant le 27 Février 2010 ou sur place le matin avant le départ. Merci de vous reporter au bulletin d'inscription ci-dessous.

**En cas d'urgence, appelez le 18 et en cas d'abandon, prévenir le 06 77 73 66 04**

Plan d'accès au départ:

Place de Sfax, Grenoble



## BULLETIN D'INSCRIPTION – ( A envoyer avec le règlement )

**FÉDÉRATION :** CLUB .....

F.F.C.T.  U.F.O.L.E.P.  N° de licence : .....  
 F.S.G.T.  F.F.C.  NOM du Club (sans abréviation): ..... Autre  
 : ..... N° de département : ..... N° de Club : .....

### PARTICIPANT

NOM (en majuscules) : ..... Prénom : .....

Né(e) le : . . / . . / 1 9 . . - Adresse : .....

Code Postal : . . . . . - Commune : ..... - Dpt. : . . - Pays : .....

Adresse électronique : .....@.....

Signature :

PRIX: Licencié FFCT: **3 Euro** (Merci de joindre une copie de votre licence)  
 Autre: **5 Euro**

Médaille souhaitée : Oui  (**Prix 6 Euro**) Non

Nom du parcours :

Vallée de L'Isère

N° homologation : 2010B001

Société organisatrice :

Amicale des Diagonalistes de France

Code ACP : 21-6609

Nom du responsable :

BATTU Jean-Philippe

Ligue : Bourgogne

Adresse du responsable :

40 Rue Félix Esclangon 38000 GRENOBLE

Brevet de 200 Km

Téléphone

06 77 73 66 04 email: jeanpba@free.fr

Date : Dimanche 07 Mars 2010

Lieu de départ:

40 Rue Félix Esclangon 38000 GRENOBLE

Heure de départ : 07:00

Contr.

C

C

C

C

C

C

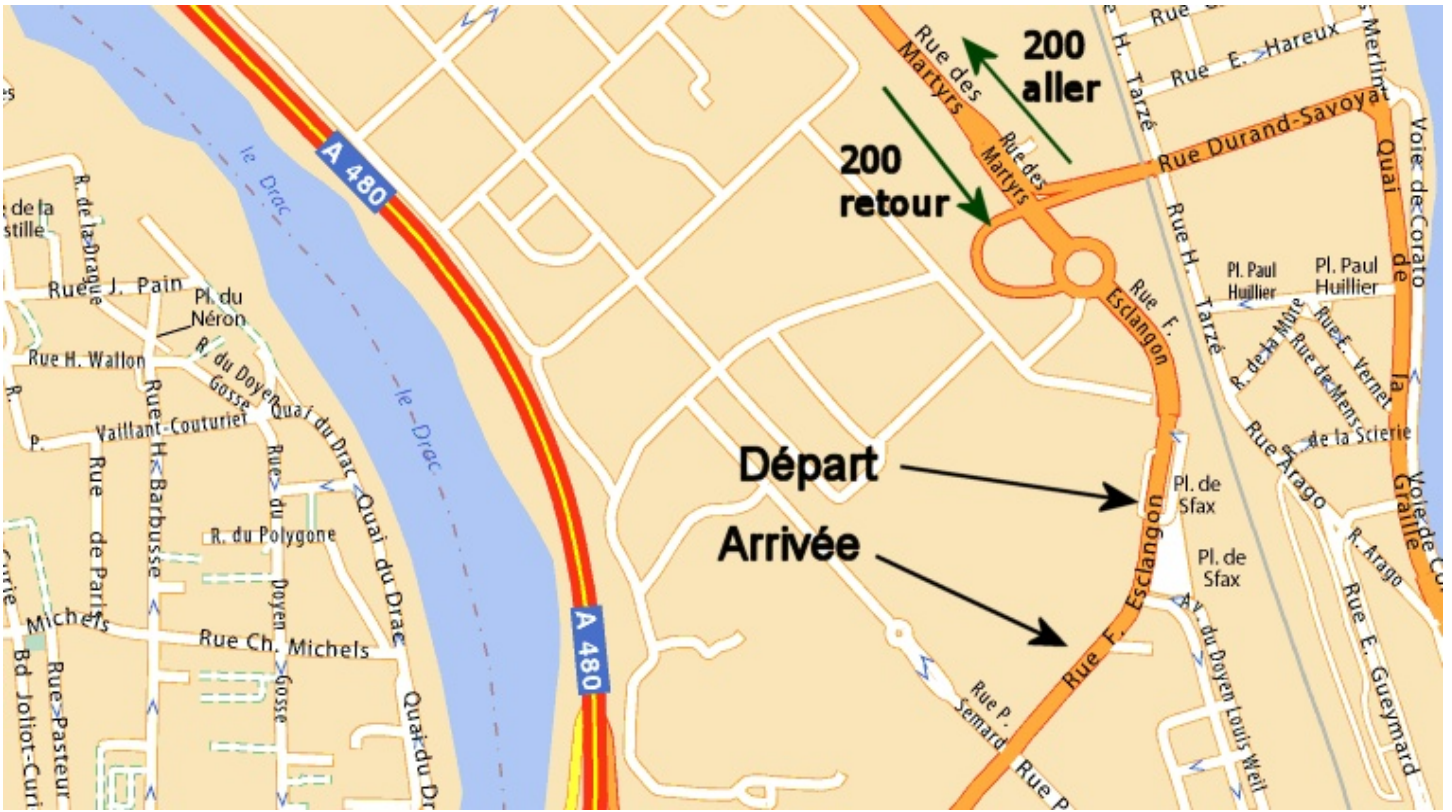
| LOCALITES  | Carte MICHELIN |        | Numéro de Route                         | KM PARTIEL | KM TOTAL | CONTROLES |           |
|--|----------------|--------|---|------------|----------|-----------|-----------|
|  | N°             | Pli N° |   |            |          | Ouverture | Fermeture |
| <b>Grenoble</b>  | 77             | 5      | Av Martyrs                              |            | 0        | 7:00      | 8:00      |
| Grenoble Pont Oxford   | 77             | 5      | PC VV2 Rive Droite Isère                | 2          | 2        |           |           |
| Barrage de Saint Egrève  | 77             | 4      | PC VV2 Rive Droite Isère                | 4          | 6        |           |           |
| Pont de Veurey   | 77             | 4      | PC VV2 Rive Droite Isère                | 6          | 12       |           |           |
| Carrefour D45 tout droit   | 77             | 4      | PC VV2 Rive Droite Isère                | 11         | 23       |           |           |
| Carrefour D35 à gauche   | 77             | 4      | D35                                     | 11         | 34       |           |           |
| Cognin les Gorges  | 77             | 3      | D1532                                   | 6          | 40       |           |           |
| Izéron   | 77             | 3      | D1532                                   | 5          | 45       |           |           |
| Saint Just de Claix  | 77             | 3      | D1532                                   | 11         | 56       |           |           |
| Saint Nazaire en Royans  | 77             | 3      | D1532                                   | 4          | 60       |           |           |
| Carrefour D125 à gauche  | 77             | 3      | D125 ou (N532 + D523 si route barrée)   | 2          | 62       |           |           |
| <b>Hostun</b>  | 77             | 3      | D125                                    | 3          | 65       | 8:55      | 11:20     |
| Rochefort Sansom   | 77             | 13     | D125                                    | 12         | 77       |           |           |
| Carrefour D101 à droite  | 77             | 12     | D101                                    | 3          | 80       |           |           |
| <b>Alixan</b>  | 77             | 12     | D101                                    | 8          | 88       | 9:35      | 12:52     |
| Passer sous voie express N532-E713<br>Suivre D101 vers Chateauneuf sur Isère | 77             | 12     | D101                                    | 4          | 92       |           |           |
| Chateauneuf sur Isère  | 77             | 12     | D67 Toutes Directions et D67 à gauche   | 6          | 98       |           |           |
| Chanos Curson  | 77             | 2      | D67                                     | 5          | 103      |           |           |
| <b>Saint Donat Sur l'Herbasse</b>  | 77             | 2      | D67                                     | 10         | 113      | 10:19     | 14:32     |
| Le Cabaret Neuf (Traverser D538)   | 77             | 2      | D67                                     | 7          | 120      |           |           |
| Crépol   | 77             | 2      | D67                                     | 3          | 123      |           |           |
| Ne pas monter à Montrigaud, suivre<br>Monfalcon puis Roybon                  | 77             | 3      | D228 D20F                               | 7          | 130      |           |           |
| <b>Roybon</b>  | 77             | 3      | D71 à gauche direction La Cote St André | 13         | 143      | 11:12     | 16:32     |
| Carrefour D156 à droite (Roybon fin)   | 77             | 3      | D156                                    | 1          | 144      |           |           |
| Les Bois de la Cour (700m)   | 77             | 3      | D156                                    | 7          | 151      |           |           |
| Col de la Croix de Toutes Aures (628m)                                       | 77             | 3      | D518                                    | 2          | 153      |           |           |
| Col du Cagnet (520m)   | 77             | 3      | D22                                     | 2          | 155      |           |           |
| Vinay (Traverser D1092 tout droit)   | 77             | 3      | D35b                                    | 11         | 166      |           |           |
| Rond Point de A49 prendre à gauche   | 77             | 4      | CV                                      | 2          | 168      |           |           |
| Carrefour D35b à droite  | 77             | 4      | D35b                                    | 3          | 171      |           |           |
| Carrefour D35 à droite   | 77             | 4      | D35                                     | 2          | 173      |           |           |
| Carrefour PC VV2 à gauche  | 77             | 4      | PC VV2 Rive Droite Isère                | 1          | 174      |           |           |
| <b>Grenoble</b>  | 77             | 4      |   | 34         | 208      | 12h53     | 20h30     |

**Le parcours n'est pas fléché. Vous devez respecter le code de la route en vigueur. Cette randonnée n'étant pas une compétition, aucun service d'ordre n'est assuré sur le parcours. Les participants ne sont pas tenus de suivre un groupe, vous roulez à votre rythme en respectant les ouvertures et fermeture des contrôles intermédiaires. Ce brevet est couvert par l'assurance fédérale. Il vous est rappelé que le port d'un gilet de sécurité est obligatoire par tous les cyclistes hors agglomération de nuit ou de jour par mauvaises conditions de visibilité. En cas d'abandon, prévenir le 06 77 73 66 04. En cas d'accident, appelez le 18 ou 112. Soyez prudents et Bonne route .**

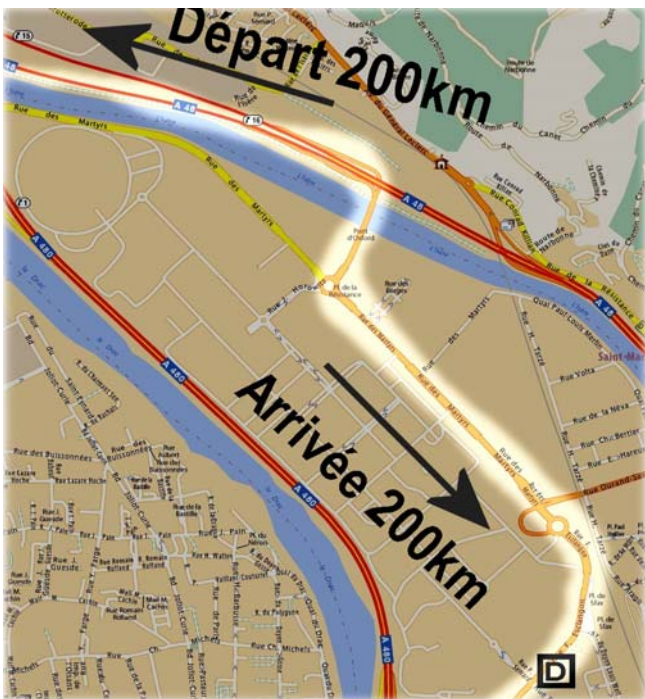
Proposition pour vos contrôles !

(Apposer l'heure de passage, Respecter les heures d'ouverture et de fermetures des contrôles)

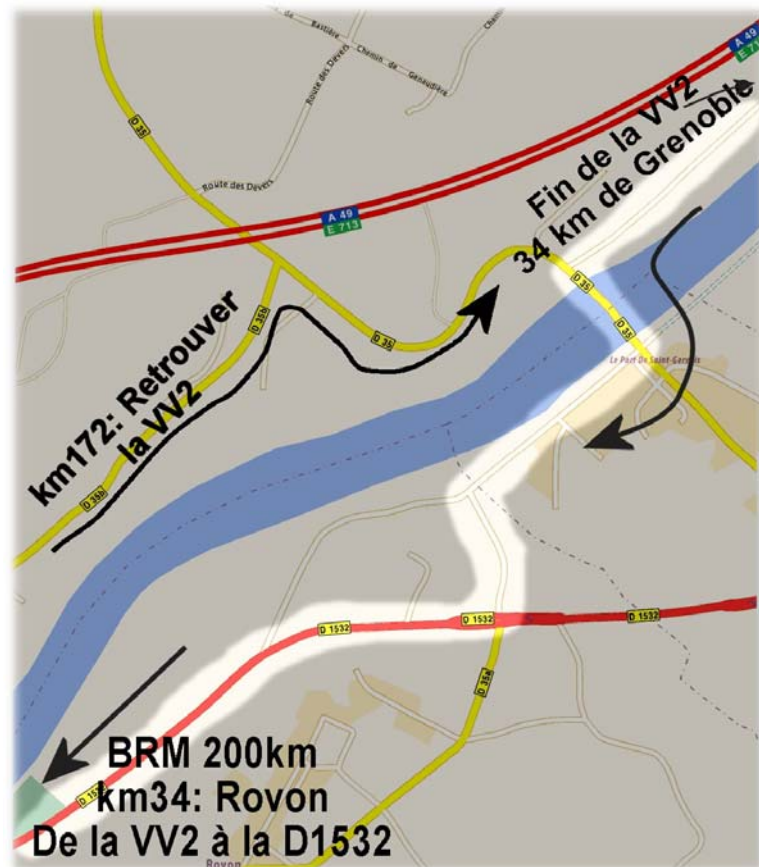
|    |                            |  |
|----|----------------------------|--|
| C1 | Hostun                     | Epicerie à gauche  |
| C2 | Alixan                     | Direction Chabeuil Bar PMU à droite et boulangerie à gauche  |
| C3 | Saint Donat sur l'Herbasse | Boulangerie à droite après la grande surface sur la droite ou n'importe quel commerce ouvert au centre ville |
| C4 | Roybon                     | Bar des Pecheurs à droite ou deux boulangeries potentiellement ouvertes plus haut à gauche                   |



Situation départ et arrivée.



Prise de la Voie Verte VV2 sur le pont d'Oxford



De la VV2 à la D1532 et retour en fin de parcours



Avant Hostun (km63),  
si route barrée en A,  
alors suivre déviation via  
D592+D325 via la  
flèche noire