

RANDONNEURS FRANÇAIS 1921
 RANDONNEURS EUROPEENS 1976
 RANDONNEURS MONDIAUX 1983



Fédération Française de Cyclotourisme
 Ligue Bourgogne - Club FFCT 06609



Dimanche 11 Avril 2010

L'Amicale des Diagonalistes de France organise à Grenoble (Isère-38) un BRM sanctionné par l'Audax Club Parisien. Le randonneur s'engage à respecter le code de la route et à avoir une machine munie d'un éclairage fiable pour route de nuit. Les BRM comptent pour le Challenge de France et le règlement des BRM est accessible sur ce lien :

<http://www.audax-club-parisien.com/FR/?showpage=312>

Attention : L'ADF ne dispose pas de local à Grenoble pour accueillir et recevoir les participants. Départ Place de Sfax, Terminus Tram B, devant Minatec en plein air de 3h00 à 4h00 (Pas de toilettes prévues, pas de restauration assurée, parking possible).

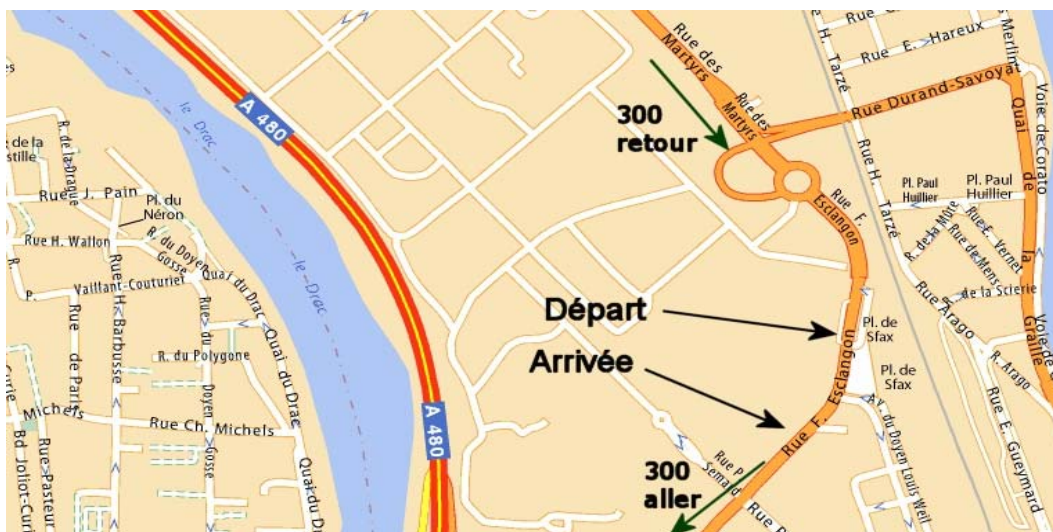
Ce brevet s'inscrit dans la pure tradition cyclotouriste, il est sans assistance, sans fléchage, un cachet humide certifie le contrôle aux endroits indiqués (pointage chez un commerçant). L'organisation n'organise pas de ravitaillement aux points de contrôle et l'organisateur décline toute responsabilité en cas d'accident. Le parcours comporte 34 km de voie verte au retour sur laquelle la chaussée doit être partagée avec les piétons et les animaux. Soyez prudents !

Le retour s'effectue, à vélo, à 200 mètres du départ, au 40 rue Félix Esclangon, en sonnant chez l'organisateur touche 17, Battu / Carrier afin de remettre, en main propre, la carte de route dans la plage horaire indiquée. Inscription souhaitée avant le 02 Avril 2010 avec possibilité de se désengager sans frais. Merci de vous reporter au bulletin d'inscription ci-dessous.

En cas d'urgence, appelez le 18 et en cas d'abandon, prévenir le 06 77 73 66 04

Plan d'accès au départ:

Place de Sfax, Grenoble



BULLETIN D'INSCRIPTION – (A envoyer avec le règlement)

FÉDÉRATION : CLUB

F.F.C.T. U.F.O.L.E.P. N° de licence :
 F.S.G.T. F.F.C. NOM du Club (sans abréviation):..... Autre
 : N° de département : N° de Club :

PARTICIPANT

NOM (en majuscules) : Prénom :
 Né(e) le : . . / . . / 1 9 . . - Adresse :
 Code Postal : - Commune : - Dpt. : . . - Pays :
 Adresse électronique :@.....

Signature :

PRIX: Licencié FFCT: **3 Euro** (Merci de joindre une copie de votre licence)
 Autre: **5 Euro**

Médaille souhaitée : Oui (Prix 6 Euro à régler séparément) Non

Société organisatrice : Amicale des Diagonalistes de France Code ACP : 21-6609
 Nom du responsable : BATTU Jean-Philippe Ligue : Bourgogne
 Adresse du responsable : 40 Rue Félix Esclangon 38000 GRENOBLE Brevet de **300** Km
 Téléphone : 06 77 73 66 04 email: jeanpba@free.fr Date : Dimanche 11 Avril 2010
 Lieu de départ : 40 Rue Félix Esclangon 38000 GRENOBLE Heure de départ : 04:00

Contr.	LOCALITES	Carte MICHELIN		Numéro de Route	KM PARTIEL	KM TOTAL	CONTROLES	
		N°	Pli N°				Ouverture	Fermeture
C	Grenoble	77	5	PC VV5 Rive Gauche Drac	0	0	4:00	5:00
	Passerelle du Rondeau	77	5	Piste	5	5		
	Echirolles	77	5	Cours St André	1	6		
	Pont de Claix	77	5	Cours St André	3	9		
	Varces	77	4	D1075	4	13		
	Vif	77	4	D1075	6	19		
	Rond Point de Coynelle	77	4	D1075	8	27		
	Monestier de Clermont	77	14	D1075	8	35		
	Col du Fau (899m)	77	14	D1075	2	37		
	Clelles	77	14	D1075	14	51		
	Col de la Croix Haute (1169m)	77	15	D1075	18	69		
C	Aspres sur Buech	81	5	D993 Dir. Valence, la Beaume, St Pierre	30	99	6:55	10:36
	La Beaume	81	4	D993	11	110		
	Col de Cabre (1180m)	81	4	D93 (la D993 devient la D93 !)	5	115		
	Beaurières	77	14	D93	10	125		
	Le Claps	77	14	D93	11	136		
	Luc en Diois	77	14	D93	3	139		
	Die (Suivre centre ville, commerces..)	77	13	D93	19	158		
	Pontaix	77	13	D93	10	168		
	Saillans	77	13	D93	12	180		
	Carrefour D164 / D93 (à droite D93)	77	13	D93	7	187		
C	Crest (Suivre Ttes directions, Agip à droite, ne pas franchir la Drôme)	77	12	Tout droit, SNCF à gauche, dernier rond point D538 à droite	8	195	9:44	17:00
	Chabeuil	77	12	Entrer dans Chabeuil par D400, Centre ville, Pont sur la Véore, à droite, tout droit, suivre bande cyclable dans le sens interdit. Tout au bout à droite, D68 direction Peyrus et D125 à gauche...	19	214		
	Charpey	77	12	D125 D119 Direction Barbières	9	223		
	Rochefort Sansom	77	13	D125 (Descente:Vent violent latéral possible)	6	229		
	Hostun	77	3	D125 (D325 + D1532 si Déviation)	12	241		
C	Saint Nazaire en Royans	77	3	D1532	6	247	11:21	20:28
	Saint Just de Claix	77	3	D1532	4	251		
	Saint Romans	77	3	D1532	6	257		
	Izeron	77	3	D1532	5	262		
	Cognin les Gorges	77	4	D1532	4	266		
	Rovon	77	4	D1532 D35A à gauche Rte du Biot	4	270		
	Saint Gervais	77	4	D35	2	272		
	Pont sur Isere	77	4	PC VV2 Rive Droite Isère	1	273		
	Carrefour D45 tout droit	77	4	PC VV2 Rive Droite Isère	11	284		
	Pont de Veurey (rester Rive droite)	77	4	PC VV2 Rive Droite Isère	12	296		
	Grenoble Pont d'Oxford	77	4	PC VV2 Rive Droite Isère	10	306		
C	Grenoble Rue Esclangon	77	4		2	308	13:00	24:00

Le parcours n'est pas fléché. Vous devez respecter le code de la route en vigueur. Cette randonnée n'étant pas une compétition, aucun service d'ordre n'est assuré sur le parcours. Les participants ne sont pas tenus de suivre un groupe, vous roulez à votre rythme en respectant les ouvertures et fermeture des contrôles. Ce brevet est couvert par l'assurance fédérale. Il vous est rappelé que le port d'un gilet de sécurité est obligatoire par tous les cyclistes hors agglomération de nuit ou de jour par mauvaises conditions de visibilité. Chaque machine doit être munie d'un éclairage avant et arrière, conformément au code de la route en vigueur. En cas d'abandon, prévenir le 06 77 73 66 04. En cas d'accident, appelez le 18 ou 112. Soyez prudents et Bonne route .

Proposition pour vos contrôles !

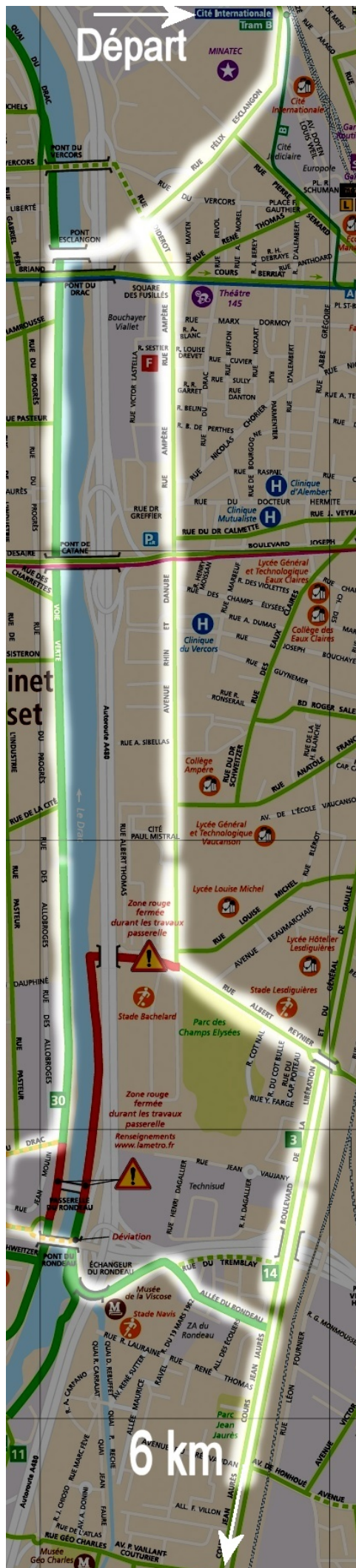
(Apposer l'heure de passage, merci de respecter les commerçants qui vous offrent le cachet humide.

Respecter les heures d'ouverture et de fermetures des contrôles)

C1	Aspres sur Buech	Epicerie VIVAL à gauche, viennoiseries et pizza
C2	Crest	Station Agip à droite, boissons et alimentation. Boulangerie Chastang au centre ville, près de la poste
C3	Saint Nazaire en Royans	Boulangerie et Epicerie à droite (fermée entre 13h00 et 15h00). Bar l'Ovale à gauche ouvert jusqu'à 21h00

Carte départ pour traverser
Grenoble via la VV5
(0km à 5km)
Revêtement impeccable, pas de
feux rouges (trajet à gauche)

En ville : (trajet de droite)
Nombreux feux rouges, routes
en mauvais états, contre-allées
à prendre car voies de bus
interdites aux cycles (Grenoble
et Echirolles)



Dimanche 11 Avril
2010

BRM 300 kilomètres

Amicale des
Diagonalistes de
France

Après Hostun 243km : Suivre
déviation si route barrée

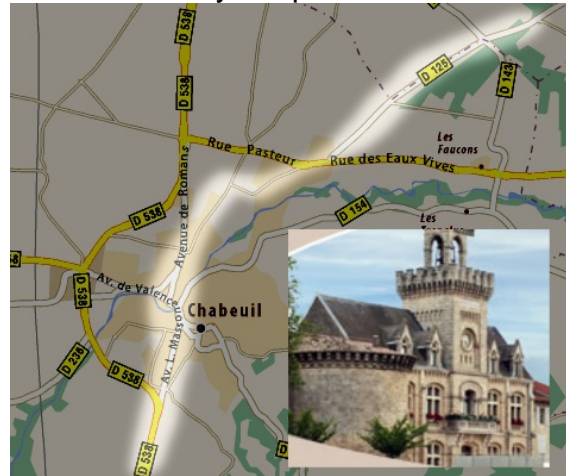


6 km

Die 154km : Arrivé au carrefour de la Tour du Purgnon, ne pas suivre la déviation du village par D93, mais préférez la traversée du centre ville. Attention aux piétons, nombreux commerces pour vous ravitailler...



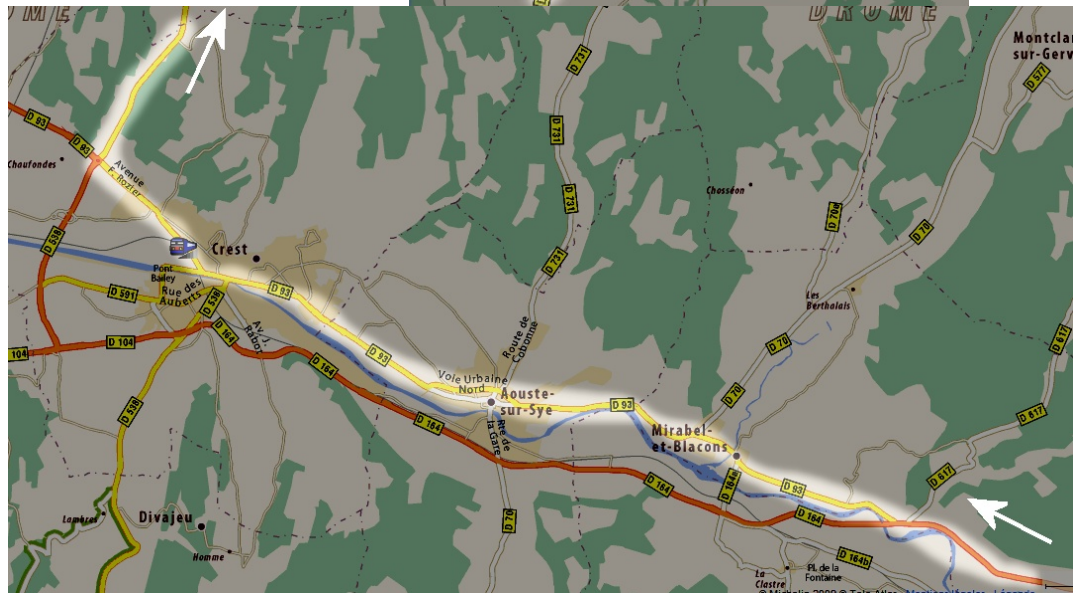
Chabeuil 212km : Entrée par D400. Suivre centre ville, Pont sur la Véore, à droite, continuer sur la bande cyclable dans le sens interdit (autorisé aux cycles). Tout droit. Carrefour D68 à droite, direction Peyrus et prendre à gauche D125 Saint Nazaire en Royans par itinéraire touristique



Après Saillans 187km :

Pour rejoindre Crest, prendre la D93 qui monte sur la droite. Traverser Mirabel et Blacons, puis Aouste. Arrivée facile dans Crest.

Mémo : Après Saillans, ne jamais traverser la Drôme !



Carte pour prendre la VV2 au retour à Rovon (D1532), Saint Gervais. Au km272, prendre la route du Biot (D35A) en face de la route qui mène à Rovon....

Carte pour revenir au point de départ en passant par le pont d'Oxford sur l'Isère (308km)

