






































Club organisateur: CYCLO-CLUB MOUSCRON (N° ACP : 708908)

Responsable: WILLY DEMEULENAERE Rue A. Vandeplassche 20 7700 Mouscron (WILLYd_3@hotmail.com)

Heure de départ : 7H30 à 8H00 Délai : 13H30 Distance : 200 Km © Demeulenaere Willy

Carte Michelin n° 213 - parcours non fléché

| | Km partiel | TOTAL | LOCALITE | | RUE / ROUTE | Direction ou Panneau | |
|--------|------------|-------|-------------------|--|-------------|--|---------------------|
| Départ | 0 | 0 | LUINGNE | MAISON DU VILLAGE 7 rue du Plavitout 7700 Luingne | | | |
| | 0,1 | 0,1 | LUINGNE | | | Rue H. Gadenne | |
| | 0,3 | 0,4 | | | | Rue de la Liesse | |
| | 0,2 | 0,6 | | | | Rue du Boclé | |
| | 0,1 | 0,7 | | | | Rue du Boclé | |
| | 0,2 | 0,9 | MOUSCRON | 2ème FEUX | | Av. du Château COURTRAI | |
| | 0,7 | 1,6 | | | | Ch. d'Aelbeke | |
| | 1,1 | 2,7 | | | | Ch. d'Aelbeke | |
| | 1,3 | 4 | | GARAGE PEUGEOT | | Ch. De Gand MENEN | |
| | 1 | 5 | REKKEM | | | Triloystraat | |
| | 2 | 7 | | pont autoroute puis | | Larstraat | |
| | 1 | 8 | LAUWE | | | Larstraat Lauwe-CENTRUM | |
| | 1,5 | 9,5 | | EGLISE | | WEVELGEM | |
| | 1,5 | 11 | WEVELGEM | | | MOORSELE | |
| | 3 | 14 | MOORSELE | | | LEDEGEM | |
| | 4 | 18 | LEDEGEM | | | DADIZELE | |
| | 2 | 20 | DADIZELE | | | jusque l'église DADIZELE 1 KM | |
| | 1 | 21 | | EGLISE | | MOORSLEDE | |
| | 4 | 25 | MOORSLEDE | | | tout droit puis PASSENDALE | |
| | 4 | 29 | PASSENDALE | | | WESTROZEBEKE | |
| | 3,5 | 32,5 | WESTROZEBEKE | | | CENTRUM | |
| | 0,5 | 33 | | EGLISE | | DORPSTRAAT | |
| | 0,5 | 33,5 | | | | WULFWINKELSTRAAT puis KASTEELSTRAAT | |
| | 3,5 | 37 | | | | IEPERSTRAAT | |
| | 2 | 39 | STADEN | | | SUIVRE : KORTERMARK | |
| | 3 | 42 | St JOSEPH (GEITE) | | | | |
| | 4 | 46 | KORTEMARK | centre : | | TORHOUT | |
| | 4 | 50 | | cabine électrique verte | | KRUISKENSTRAAT | |
| | 1 | 51 | DON BOSCO | | | MARKEVELDSTRAAT | |
| | 1 | 52 | | | | HILLESTRAAT 'T HOGE | |
| | 1 | 53 | 'T HOGE | | | chapelle STEENVELDSTRAAT | |
| | 2 | 55 | DRIEKONINGEN | | | ZEEWEG "Domein d'Aertrijke" | |
| | 2 | 57 | AARTRIJKE | château puis | | | |
| | 2 | 59 | | | | ENGELSTRAAT !!!!! | |
| | 4 | 63 | ZEDELGEM | | | Duiksmuidse Heirweg | |
| | 3 | 66 | SINT-ANDRIES | PASSAGE SOUS L'AUTOROUTE (réservé vélos) | | TOUJOURS TOUT DROIT JUSQUE BRUGGE | |
| | | | | FORET | | | Duiksmuidse Heirweg |
| | 4 | 70 | | PASSAGE SOUS VOIE EXPRESS (réservé vélos n°7) | | | |
| | 2 | 72 | BRUGGE | | | SUIVRE : CENTRUM | |
| | 2 | 74 | | "MARKT" (BEFFROI) | | REJOINDRE CANAL DE DAMME | |

| | | | | | |
|---|-----|-----|--|---|--|
| | | | BRUGGE | REJOINDRE CANAL DE DAMME : VLAMINGSTRAAT - ACADEMIESTRAAT - CANAL (SPIGELREI-LANGEREI) | |
| | 2 | 76 | |  CANAL DE DAMME  rive gauche réservée vélos | LONGER LE CANAL |
| | 4 | 80 | DAMME | | |
| | 11 | 91 | SLUIS | | |
| | 4 | 95 | RETRANCHEMENT | | |
| | 5 | 100 | CADZAND-BAD | | |
| C1 | 3 | 103 | CADZAND | Cadzand-Dorp - Cafe "In de Builtenlust" Zuidsandseweg 4 à la sortie du village en face du moulin | |
| | 4 | 107 | ZUIDZANDE | | |
| | 2 | 109 | OOSTBURG |   jusque l'Hôtel de Ville (gemeentehuis) | |
| | 1 | 110 | |  Nieuwstraat | |
|  | 0,5 | | | après 500 mètres :  puis  Bakkestraat | |
| | 7 | 117 | SINT-KRUIS | | |
| | 4 | 121 | SINT-LAUREINS | TRAVERSER LE PONT | PUIS DIRECTION : EEKLO |
| | 4 | 125 | | TRAVERSER VOIE EXPRESS  | PUIS DIRECTION : ADEGEM |
| | 2 | 127 | ADEGEM | TRAVERSER NATIONALE  | CANADIAN MEMORIAL (War Museum) OOSTWINKEL |
| | 9 | 136 | OOSTWINKEL | | |
| | 2 | 138 | RONSELE | | |
| | 2 | 140 | ZOMERGEM | | |
| | 4 | 144 | MERENDREE | | |
| | 3 | 147 | LANDEGEM | | |
| C2 | 1 | 148 | LANDEGEM | STATION SERVICE "POWER" (500 mètres après pont autoroute) | |
| | 1 | 149 | VOSELARE |    | NEVELE |
| | 3 | 152 | NEVELE | PASSER LE PONT (CANAL)  | "CENTRUM" |
| | 1 | 153 | | REJOINDRE CANAL  | DEINZE |
| | 5 | 158 | DEINZE | | LONGER LA LYS |
|  | 16 | 174 | WIELSBEKE | ECLUSE: GAUCHE (PONT) PUIS GAUCHE DIR. KORTRIJK !!!!!!! | |
| | 9 | 183 | KORTRIJK | | |
| | 10 | 193 | LAUWE | QUITTER LA LYS AU PONT(BRUG) DE WEVELGEM-LAUWE | MOESKROEN |
| | 2 | 195 | |   Larstraat | |
| | 1 | 196 | REKKEM |  puis pont autoroute  Triloystraat | |
| | 2 | 198 | MOUSCRON |    Ch. de Gand | "LA CRAVACHE" |
| | 1 | 199 | |  GARAGE PEUGEOT  Ch. d'Aelbeke | Mouscron-Tournai |
| | 1 | 200 | |  Av. Reine Astrid | |
| | 0,9 | | | 2ème   Av. Royale | HERSEAUX |
| | 0,1 | | | après 100 mètres:   Av. du Château | "POLICE" |
| | 0,9 | | | 2ème FEUX   Rue de la Carpe | LUINGNE |
| | 0,5 | | | EGLISE  4è sortie Rue Hocedez | |
| | 0,2 | |   Rue Curiale | | |
| | 0,3 | |   Rue du Plavitout | | |
| C3 | 0,1 | 203 | LUINGNE | MAISON DU VILLAGE 7 rue du Plavitout 7700 Luingne | |