





































































































Club organisateur: CYCLO-CLUB MOUSCRON (N° ACP : 708908)

Responsable: WILLY DEMEULENAERE Rue A. Vandeploasche 20 7700 Mouscron (WILLYd_3@hotmail.com)

Heure de départ : 7H30 à 8H00 Délai : 13H30 Distance : 200 Km © Demeulenaere Willy

Carte Michelin n° 213 - parcours non fléché

	Km partiel	TOTAL	LOCALITE		RUE / ROUTE	Direction ou Panneau
Départ	0	0	LUINGNE	MAISON DU VILLAGE 7 rue du Plavitout 7700 Luingne		
	0,1	0,1	LUINGNE			Rue Curiale
	0,2	0,3				Rue Hocedez
	0,1	0,4		église 	1è sortie 	Rue du Village (puis rue de la Carpe)
	0,5	0,9		FEUX 		(pont chemin de fer)
	0,1	1	MOUSCRON	FEUX 		Av. du Château COURTRAI
	0,6	1,6				Ch. d'Aelbeke
	1,1	2,7				Ch. d'Aelbeke
	1,3	4		GARAGE PEUGEOT 		Ch. De Gand MENEN
	1	5	REKKEM		("OPTIMISTE") 	Triloystraat
	2	7		pont autoroute puis 		Larstraat
	1	8	LAUWE			Larstraat Lauwe-CENTRUM
	1,5	9,5		EGLISE 		WEVELGEM
	1,5	11	WEVELGEM		MOORSELE	
	3	14	MOORSELE		LEDEGEM	
	4	18	LEDEGEM		DADIZELE	
	2	20	DADIZELE			jusque l'église DADIZELE 1 KM
	1	21		EGLISE 		MOORSLEDE
	4	25	MOORSLEDE		tout droit puis 	PASSENDALE
	4	29	PASSENDALE		WESTROZEBEKE	
	3,5	32,5	WESTROZEBEKE			CENTRUM
	0,5	33		EGLISE 		DORPSTRAAT
	0,5	33,5				WULFWINKELSTRAAT puis KASTEELSTRAAT
	3,5	37				
	2	39	STADEN		SUIVRE : KORTERMARK	
	3	42	St JOSEPH (GEITE)	SUIVRE IEPERSTRAAT / HEERWEG PUIS MOEREVELDSTRAAT A GAUCHE 		
			KORTEMARK	jusque 		
	4	50		cabine électrique verte 		KRUISKENSTRAAT
	1	51	DON BOSCO			MARKEVELDSTRAAT
	1	52				
	1	53	'T HOGE		chapelle 	STEENVELDSTRAAT
	2	55	DRIEKONINGEN			ZEEWEG "Domein d'Aertrijke"
	2	57	AARTRIJKE	château puis 		
	2	59				
	4	63	ZEDELGEM			Duiksmuidse Heirweg
	3	66	SINT-ANDRIES	PASSAGE SOUS L'AUTOROUTE (réservé vélos)		
				FORET 		Duiksmuidse Heirweg
	4	70		PASSAGE SOUS VOIE EXPRESS (réservé vélos n°7)		
	2	72	BRUGGE	SUIVRE : CENTRUM		
	2	74		"MARKT" (BEFFROI)	REJOINDRE CANAL DE DAMME	

			BRUGGE	REJOINDRE CANAL DE DAMME : WOLLESTRAAT - ROZENHOEDKAAI - BRAAMBERGSTRAT - PREDIKHERENSTRAT - VERVERSDIJK - POTTERIEREI	
	2	76		 CANAL DE DAMME  rive gauche réservée vélos	LONGER
	4	80		 	
	2	82	DAMME	Après 2 km prendre le pont jusque resto "SIPHON" prendre à gauche dir. HOEKE suivre DAMSEVAART rive gauche	LE
	9	91	SLUIS		CANAL
	4	95	RETRANCHEMENT		
	5	100	CADZAND-BAD		
C1	3	103	CADZAND	Cadzand-Dorp - Cafe "In de Buitenlust" Zuidzandseweg 4 à la sortie du village en face du moulin	
	4	107	ZUIDZANDE		
	2	109	OOSTBURG	  jusque l'Hôtel de Ville (gemeentehuis)	
	1	110		 Nieuwstraat	
	0,3			!!! après 300 mètres :  puis  Grotendam ---- Bakkestraat	
	2	112		  prendre la BAKKERSDAM !!!	
	5	117	SINT-KRUIS	Rester sur la "KERKWEG"	
	4	121	SINT-LAUREINS	TRAVERSER LE PONT PUIS DIRECTION : EEKLO	
	4	125		TRAVERSER VOIE EXPRESS  PUIS DIRECTION : ADEGEM	
	9	136		APRES LE PONT  PRENDRE LE CANAL DE SCHIPDONK LONGER LE CANAL JUSQUE MERENDREE (sortie Merendree pour vélo)	
		144	MERENDREE		
C2	3	147	LANDEGEM	TAVERNE - RESTAURANT "DE LORK" Brouwerijstraat 2 9850 Landegem 1ère rue à droite après l'église (centre du village)	
				après le contrôle, revenir sur la route direction Vosselare - Nevele	
	2	149	VOSELARE	  NEVELE	
	3	152	NEVELE	PASSER SUR LE PONT (CANAL) PUIS  REPASSER SOUS LE PONT	
	1	153		REJOINDRE CANAL  DEINZE	
	5	158	DEINZE		LONGER
	16	174	WIELSBEKE	ECLUSE: GAUCHE (PONT) PUIS GAUCHE DIR. KORTRIJK !!!!!!!	LA
	9	183	KORTRIJK		LYS
	10	193	LAUWE	QUITTER LA LYS AU PONT(BRUG) DE WEVELGEM-LAUWE	MOESKROEN
	2	195		  Larstraat	
	1	196	REKKEM	 puis pont autoroute  Triloystraat	
	2	198	MOUSCRON	   Ch. de Gand "LA CRAVACHE"	
	1	199		 GARAGE PEUGEOT  Ch. d'Aelbeke Mouscron-Tournai	
	1	200		 Av. Reine Astrid	
	0,9			2ème   Av. Royale HERSEAUX	
	0,1			après 100 mètres:   Av. du Château "POLICE"	
	0,9			2ème FEUX   Rue de la Carpe LUINGNE	
	0,5		LUINGNE	EGLISE  4è sortie Rue Hocedez	
	0,2			  Rue Curiale	
	0,3			  Rue du Plavitout	
C3	0,1	203	LUINGNE	MAISON DU VILLAGE 7 rue du Plavitout 7700 Luingne	

